



# EL CAMÍ

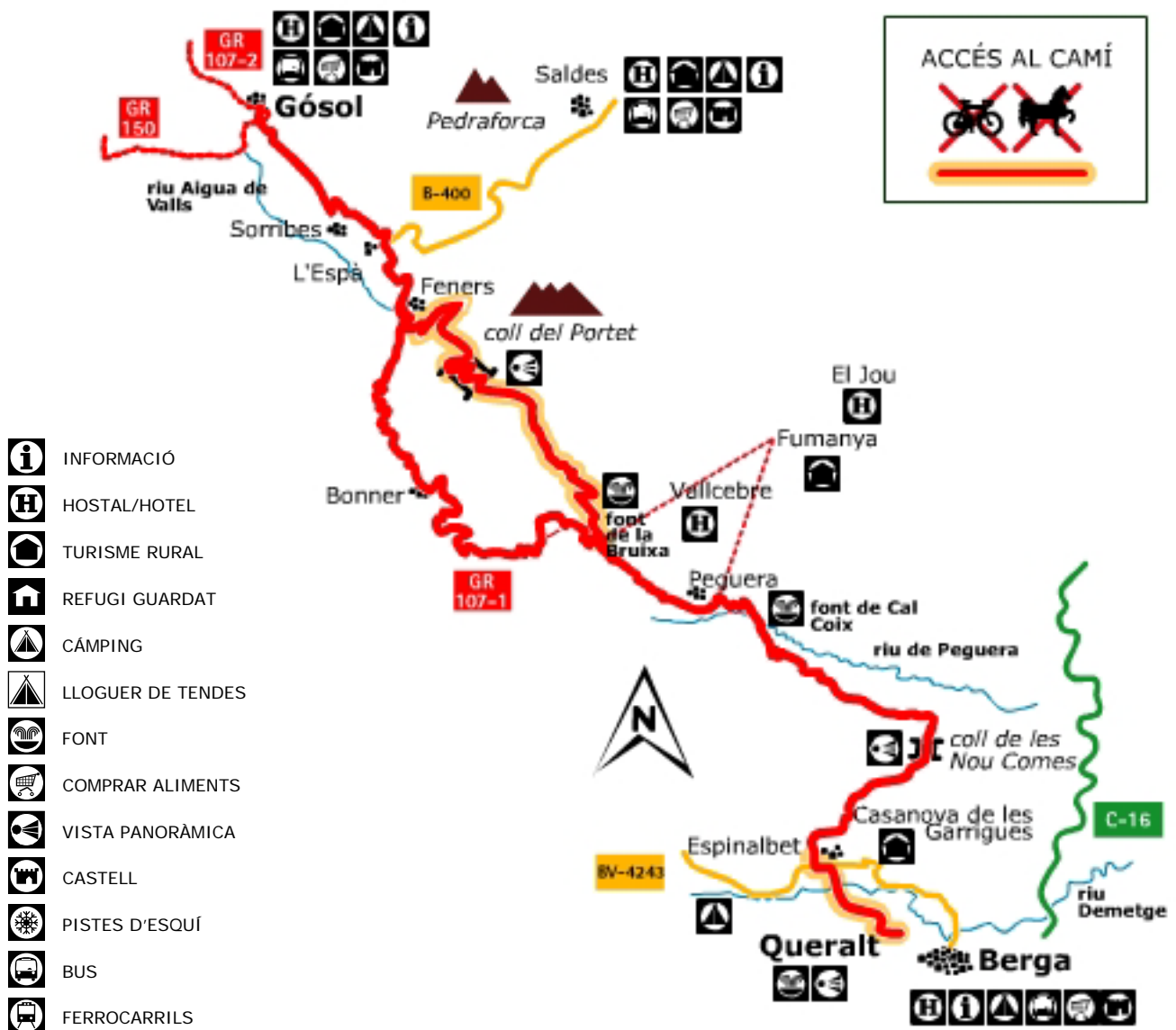
BERGUEDÀ

QUERALT - GÓSOL

9h 58min / 36,493 km (per Bonner)

9h 10min / 33,538 km (per Ferrús)

## MAPA DE LA RUTA





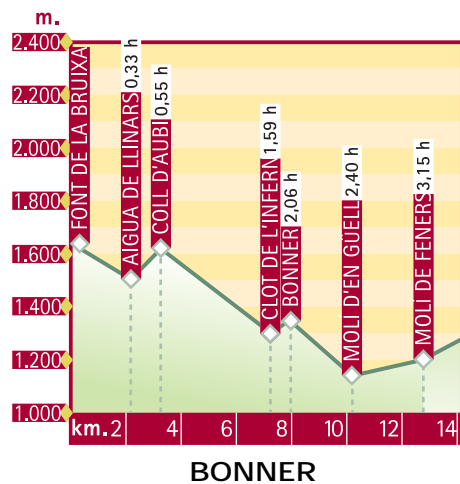
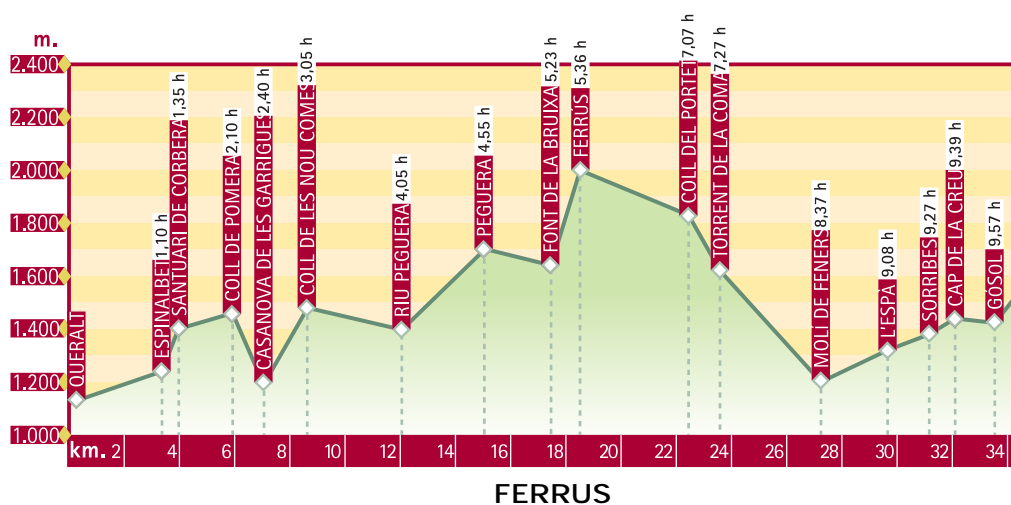
# EL CAMÍ

## BERGUEDÀ

### QUERALT - GÓSOL

9h 58min / 36,493 km (per Bonner)  
9h 10min / 33,538 km (per Ferrús)

## GRÀFIQUES D'ALTITUD



## OBSERVACIONS:

De Berga al santuari de Queralt, d'on surt el Camí dels Bons Homes, es pot pujar caminant, en uns 50 minuts, seguint el PR C-73 (sender marcat amb senyals blancs i grocs) que surt de la plaça de Sant Francesc.

L'etapa de Berga a Gósol és massa llarga per a una jornada. Es pot partir dormint a Casanova de les Garrigues, a Fumanya (de Peguera surt el PR C-73 que arriba a Fígols passant per Fumanya, on hi ha allotjament) o fent un transfer de Peguera.

Entre Berga i Gósol trobem la variant GR 107-1 que passa per Bonner i pot fer-se a cavall i amb bicicleta de muntanya. La que segueix el coll del Portet o Ferrús és només per a senderistes.