



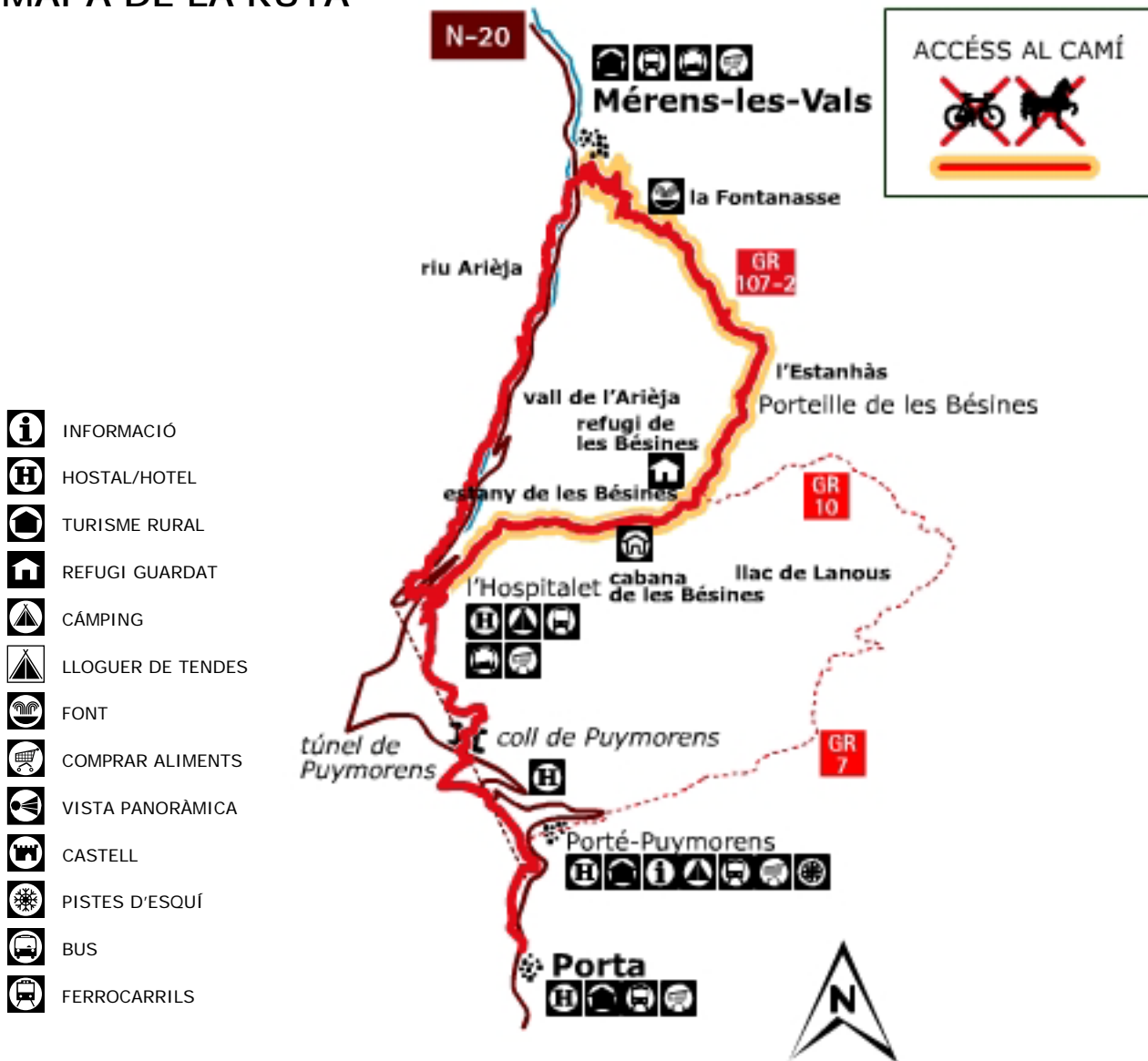
EL CAMÍ

ARIEJA

PORTA - MERENS-LES-VALS

4 h 50 min/21,520 km (per l'Arieja)
8 h 31 min/30,354 km (per Besines)

MAPA DE LA RUTA





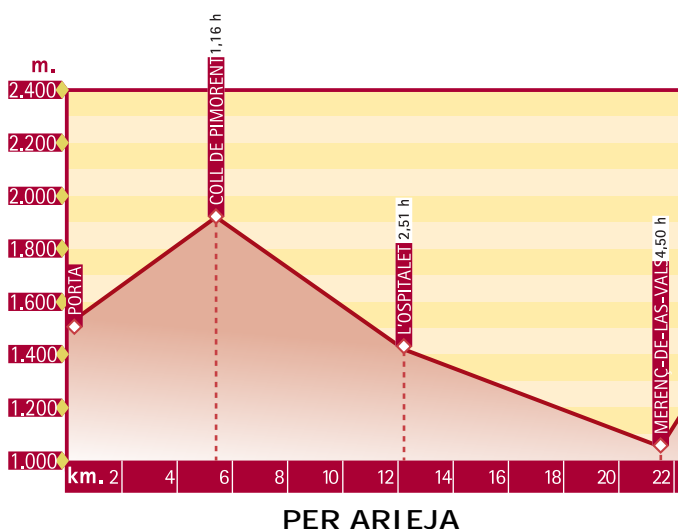
EL CAMÍ

ARIEJA

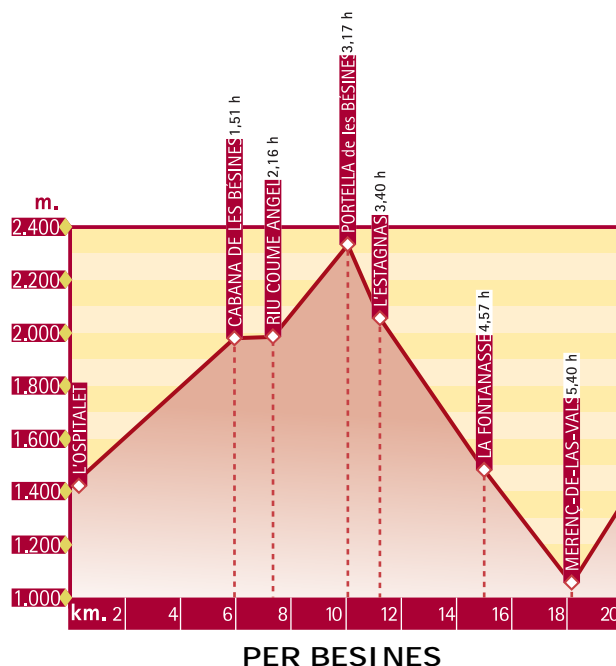
PORTA - MERENS-LES-VALS

4 h 50 min/21,520 km (per l'Arieja)
8 h 31 min/30,354 km (per Besines)

GRÀFIQUES D'ALTITUD



PER ARIEJA



PER BESINES

OBSERVACIONS:

La variant del GR 107-2 és apta per senderistes. Les bicicletes i els cavalls és millor que segueixin el GR per la vall de l'Arieja.