

# 01 Santuari de Queralt ◀▶ Gósol

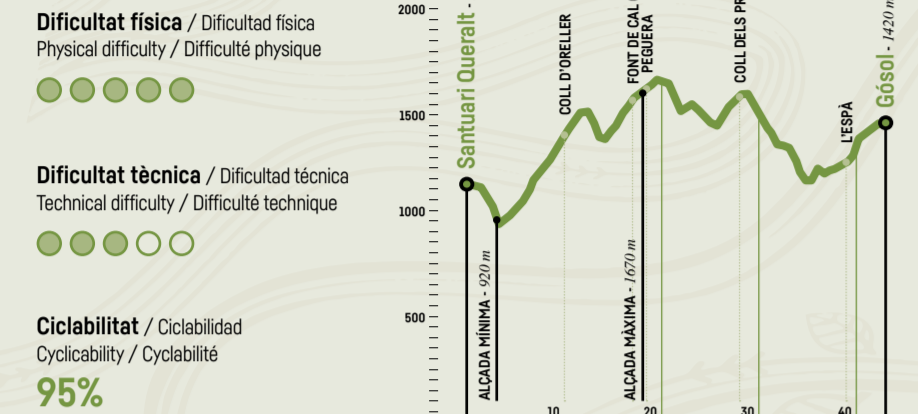
**Recorregut / Recorrido / Tour / Itinerary**  
**SANTUARI DE QUERALT** - Coll d'Oreller - Font de Cal Coix  
 Peguera - Coll dels Prats - L'Espà - GÓSOL

**Distància / Distancia**  
Distance / Distance  
**43 km**

**Durada / Duración**  
Durée / Duration  
**6 h**

**Desnivell / Desnivel**  
Dégradé / Gradient  
**+1.550 m/-1.200 m**

**Serveis / Servicios**  
Services / Services



# 02 Gósol ◀▶ Bagà

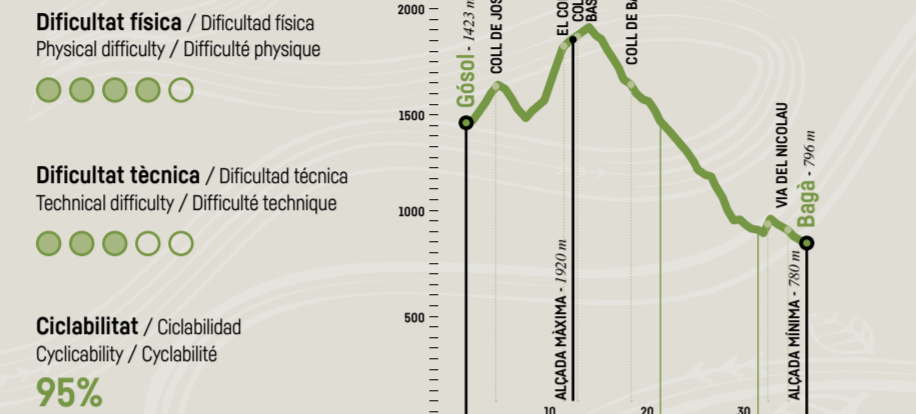
**Recorregut / Recorrido / Tour / Itinerary**  
**GÓSOL** - Coll de Josa - El Collell - Coll de les Bassotes  
 Coll de Bauma - Via del Nicolau - BAGÀ

**Distància / Distancia**  
Distance / Distance  
**35 km**

**Durada / Duración**  
Durée / Duration  
**3 h 30 min**

**Desnivell / Desnivel**  
Dégradé / Gradient  
**+800 m/-1.450 m**

**Serveis / Servicios**  
Services / Services



# 03 Bagà ◀▶ Bellver de Cerdanya

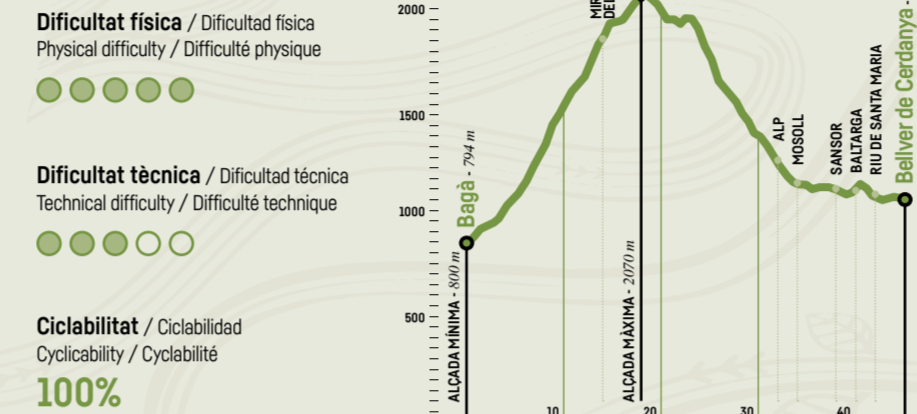
**Recorregut / Recorrido / Tour / Itinerary**  
**BAGÀ** - Mirador dels Orris - Coll de Pal - Alp - Mossoll - Sansor  
 Baltarga - Riu de Santa Maria - BELLVER DE CERDANYA

**Distància / Distancia**  
Distance / Distance  
**45 km**

**Durada / Duración**  
Durée / Duration  
**5 h**

**Desnivell / Desnivel**  
Dégradé / Gradient  
**+1.500 m/-1.250 m**

**Serveis / Servicios**  
Services / Services



# 04 Bellver de Cerdanya ◀▶ Porté

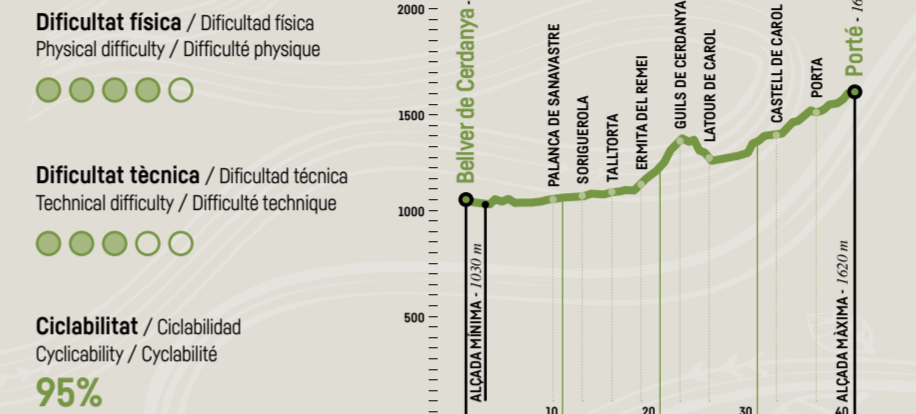
**Recorregut / Recorrido / Tour / Itinerary**  
**BELLVER DE CERDANYA** - Palanca de Sanavastre - Soriquerola - Tallorta  
 Ermita del Remei - Guils de Cerdanya - Latour de Carol - Castell de Carol  
 Carol - Porta - PORTÉ

**Distància / Distancia**  
Distance / Distance  
**40 km**

**Durada / Duración**  
Durée / Duration  
**6 h**

**Desnivell / Desnivel**  
Dégradé / Gradient  
**+900 m/-300 m**

**Serveis / Servicios**  
Services / Services



# 05 Porté ◀▶ Orlu

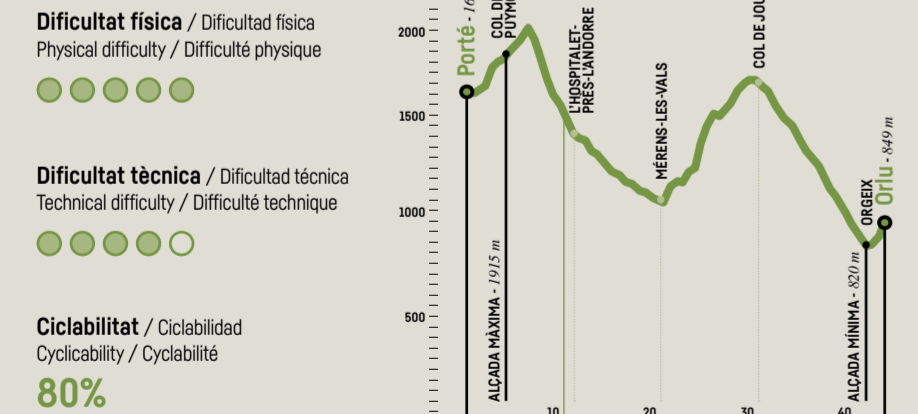
**Recorregut / Recorrido / Tour / Itinerary**  
**PORTÉ** - Col de Puymorens - l'Hospitalet-près-l'Andorre  
 Mérens-les-Vals - Col de Joux - Orgeix - ORLU

**Distància / Distancia**  
Distance / Distance  
**43 km**

**Durada / Duración**  
Durée / Duration  
**6 h**

**Desnivell / Desnivel**  
Dégradé / Gradient  
**+1.250 m/-2.000 m**

**Serveis / Servicios**  
Services / Services



# 06 Orlu ◀▶ Camurac

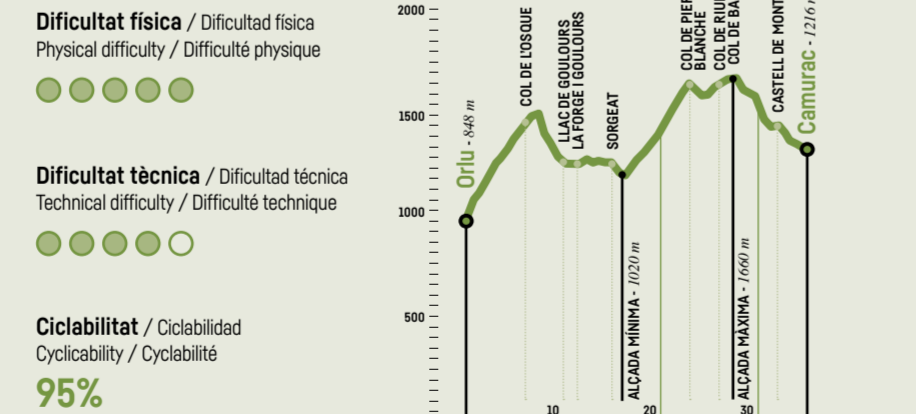
**Recorregut / Recorrido / Tour / Itinerary**  
**ORLU** - Col de l'Osque - Liac de Goulours - La Forge i Goulours - Sorgeat  
 Col de Pierre Blanche - Col de Riufred - Col dels Canons  
 Col de Balagués - Castell de Mountailou - Montailou - CAMURAC

**Distància / Distancia**  
Distance / Distance  
**35 km**

**Durada / Duración**  
Durée / Duration  
**5 h**

**Desnivell / Desnivel**  
Dégradé / Gradient  
**+1.450 m/-1.100 m**

**Serveis / Servicios**  
Services / Services



# 07 Camurac ◀▶ Montsegur

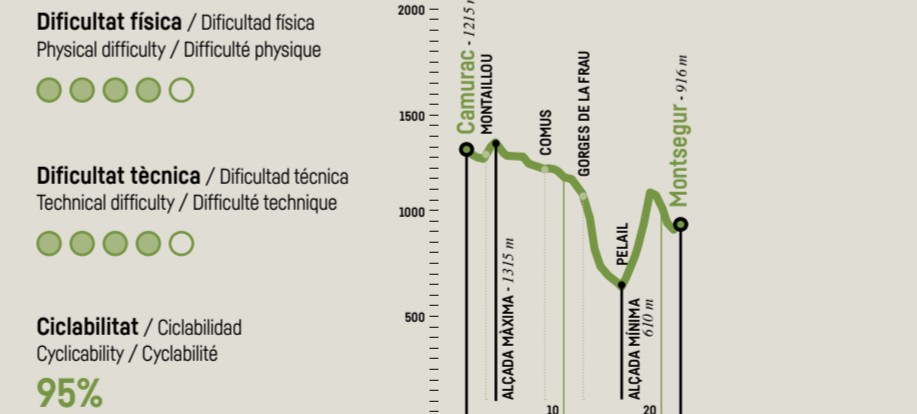
**Recorregut / Recorrido / Tour / Itinerary**  
**CAMURAC** - Montailou - Comus - Gorges de la Frau - Pelail  
**MONTSEGUR**

**Distància / Distancia**  
Distance / Distance  
**22 km**

**Durada / Duración**  
Durée / Duration  
**3 h**

**Desnivell / Desnivel**  
Dégradé / Gradient  
**+700 m/-1.000 m**

**Serveis / Servicios**  
Services / Services



# 08 Montsegur ◀▶ Foix

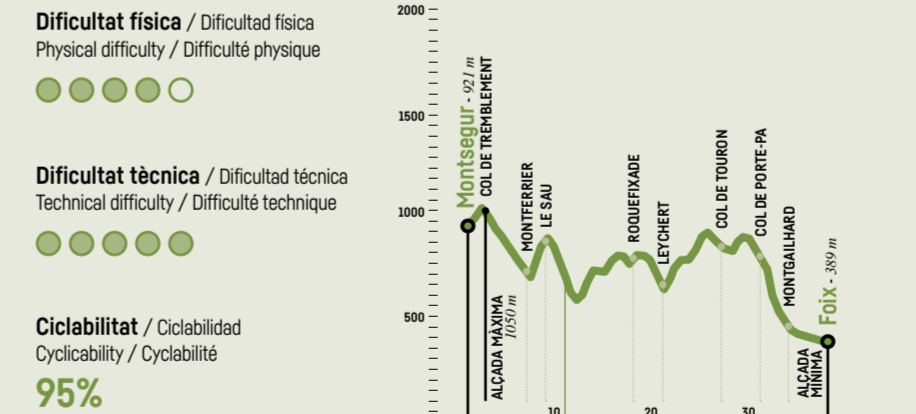
**Recorregut / Recorrido / Tour / Itinerary**  
**MONTSEGUR** - Col de Tremblement - Montferrier - Le Sau - Roquefixade  
 Leychert - Col de Tournon - Col de Porte-Pa - Montgailhard - FOIX

**Distància / Distancia**  
Distance / Distance  
**37 km**

**Durada / Duración**  
Durée / Duration  
**5 h**

**Desnivell / Desnivel**  
Dégradé / Gradient  
**+1.100 m/-1.600 m**

**Serveis / Servicios**  
Services / Services



# El Camí dels Bons Homes

Rere la història dels Càtars

# Le Chemin des Bonshommes

Sur les traces des Cathares



[www.camidelsbonshomes.com](http://www.camidelsbonshomes.com)  
[www.chemindesbonshomes.com](http://www.chemindesbonshomes.com)

CA / ES / FR / EN

# El Camí dels Bons Homes

La Ruta de los Cátaros / Le Chemin des Bonshommes / The Trail of the Cathars

El Camí dels Bons Homes BTT és una ruta lineal transfronterera de 300km i més de 9000m de desnivell positiu que creua el Pirineu Oriental transversalment, des del Santuari de Queralt de Berga fins a la ciutat occitana de Foix, seguint les rutes de migració que van fer servir els càtars o bons homes a l'Edat mitjana quan fugien de la croada i la Inquisició, promoguda per l'església catòlica.

Es tracta d'un repte en majúscules, estructurat en 8 etapes, que reassegeix un itinerari exigent tant física com tècnicament, **NOMÉS APTÉ PER CICLISTES EXPERTS AMB BTT O E-BIKE.**

El Camino de los Buenos Hombres en BTT es un itinerario transfronterizo de 300km y más de 9000m de desnivel positivo que cruza el Pirineo Oriental transversalmente, desde el Santuario de Queralt a Berga hasta la ciudad occitana de Foix, siguiendo las rutas de migración que realizaron los cátaros o buenos hombres en la Edad Media huyendo de la cruzada de la Inquisición promovida por la Iglesia católica.

Le Chemin des Bonshommes en VTT est un itinéraire transfronterizier linéaire de 300 km avec plus de 9000 m de pente positive qui traverse transversalement les Pyrénées, du sanctuaire de Queralt à Berga jusqu'à la cité occitane de Foix, en suivant les routes de migration empruntées par les cathares, pour fuir les croisades et l'inquisition obscurcies par l'église catholique de Rome soutenue par le Roi de France.

Se trata de un reto en mayúsculas, estructurado en 8 etapas, que sigue un itinerario exigente tanto física como técnicamente, **SÓLO APTO PARA CICLISTAS EXPERTOS EN BTT O E-BIKE.**

Il s'agit d'un défi en majuscules, structuré en 8 étapes, qui suit un itinéraire physiquement et techniquement exigeant. **RÉSERVÉ AUX CYCLISTES EXPERTS EN VTT OU EN E-BIKE.**

The trail of the cathars mountain bike route is a 300km linear cross border route with more than 9000m of positive slope that crosses the Eastern Pyrenees transversally, from the Queralt Sanctuary in Berga to the Occitan city of Foix. This route allows you to follow the migration routes used by the Cathars or "good men". During the 12th and 14th centuries they fled persecution from the Crusaders and the Inquisition headed by the Catholic church of Rome with the aid of the King of France.

It is a big challenge, structured in 8 stages, which follows a physically and technically demanding itinerary, **ONLY SUITABLE FOR EXPERT MOUNTAIN BIKE OR E-BIKE CYCLISTS.**

**Recorregut / Recorrido / Tour / Itinerary**  
**Del Santuari de Queralt** (Berga-Catalunya) a **Foix** (Arieja - França) passant pel **Castell de Montsegur**

**Distància / Distancia / Distance / Distance**  
300 km

**Senyalització / Señalización / Signalétique / Signposting**  
**GR 107** es la senyalització de la ruta a peu que en alguns trams coincideix amb la BTT. **No hi ha una senyalització específica sobre el terreny, descarregat el track de la web.**  
 GR 107 es la senyalització de la ruta a pie que en algunos tramos coincide con la BTT. **No lo hay una señalización específica sobre el terreno, descárgate el track de la web.**  
 Le GR 107 est le panneau indicateur de l'itinéraire pédestre qui, sur certains tronçons, coïncide avec le VTT. **Il n'y a pas de signalisation spécifique au sol, téléchargez les traces GPS sur le site Web.**  
 GR 107 is the signpost for the walking route which in some sections coincides with the mountain bike. **There is no specific signage on the ground; download tracks on the web!**

**Durada / Duración / Durée / Duration**  
 7 dies / 7 jours / 7 days      12 dies / 12 jours / 12 days      9-10 dies / 9-10 jours / 9-10 days

**Dificultat / Dificultad / Difficulté / Difficulty**  
 ●●●●○



**Mapa Editorial Alpina**  
 Disponible / Available here:



**Els tracks de la travessa en BTT també els trobaràs al Wikiloc**  
 Los tracks de la travessia en BTT también los encontrarás en Wikiloc



- i** Informació / Information / Information
- 🏠** Visites / Visites / Visits
- 🏠** Refugi guardat / Refugio guardado / Refuge gardé / Guarded Mountain Hut
- 🏠** Cabana / Cabana / Cabane / Refuge
- 🏠** Hotel/Hostal / Hotel/Hostal / Hôtel/Gîte d'étape / Hotel/Hostel
- 🏠** Turisme rural / Turismo rural / Tourisme rural / Rural tourism
- 🏠** Ferrocarril / Ferrocarril / Gare / Railroad
- 🏠** Bus / Bus / Bus / Bus
- 🏠** Càmping / Camping / Camping / Camping
- 🏠** Botiga / Tienda / Boutique / Shop
- 🏠** Castell / Castillo / Château / Castle
- 🏠** Esquí / Esquí / Station de ski / Ski

**ESPANYA**

**BERGA**  
Berga Resort  
Tel. +34 938 211 250  
www.bergaresort.com

**La Cabana**  
Restaurant i Hotel  
Tel. +34 938 210 470  
www.lacabanaberga.cat

**Hotel Estel**  
Tel. +34 938 21 34 63  
https://hotlestel.com

**CASTELLAR DEL RIU**  
Refugi Rasos de Peguera  
(a 8 km. del GR des d'Espinalbet)  
Tel. +34 640 161 482  
www.refugirasos.cat

**Restaurant i Aparthotel Els Roures**  
Tel. +34 938 213 561  
www.rouresbergueda.com

**FIGOLS**  
Hostal Cal Barbut  
(a 8 km. de Peguera)  
Tel. +34 938 240 102  
+34 636 449 406  
www.calbarbut.com

**GÓSOL**  
Refugi Moli de Gósol  
Tel. +34 636 564 310  
www.molidegosal.com

**GISCLARENY**  
Hotel Rústic Vilella  
Tel. +34 637 53 63 50  
https://rusticvilella.cat

**GUARDIOLA DE BERGUEDA**  
Refugi de Sant Jordi  
Tel. +34 937 441 673  
+34 619 239 860  
www.refugisantsjordicat

**BAGÀ**  
Ca l'Amagat  
Rústic - Gastrohotel  
Tel. +34 938 244 032  
www.hotelcalamagat.com

**Refugi Rebost**  
Tel. +34 608 736 714  
https://refugirebost.cat

**BELLVER DE Cerdanya**  
Alberg La Bruna  
Tel. +34 973 510 876  
www.alberglabruna.com

**Hotel Bellavista**  
Tel. +34 973 510 000  
www.bellavistabelver.cat

**Refugi Cortals de l'Inglia**  
Tel. +34 686 693 305  
refugicortalsdelingla@gmail.com

**PRULLANS**  
Cerdanya Eco-Resort  
Tel. +34 973 510 260  
www.cerdanyaecoresort.com

**VILIELLA**  
Casa rural Moli del Salt  
(a 750m del GR107)  
Tel. +34 677 262 166  
www.molidelsalt.com

**FRANÇA**

**PORTA**  
Auberge du Campcardos  
Tel. +33 (0) 4 68 30 38 90  
www.aubergeducampcardos.com

**Equilibre**  
Tel. +33 (0) 4 68 04 59 42  
www.equi-libre.fr

**PORTÉ PUYMORENS**  
Gîte et guides équestres En Garcia  
Tel. +33 (0) 4 68 04 95 44  
+33 (0) 6 10 76 79 87  
www.pyren-equus.com

**L'HOSPITALET PRÈS L'ANDORRE**  
Gîte d'étape l'Hospitalité Els Roures  
Tel. +33 (0) 6 74 87 05 05  
riberounnes@orange.fr  
https://mairie-hospitalet.fr/gite-detape-et-de-sejour-hospitalite/

**Hotel du Puyorens**  
Tel. +33 (0) 5 61 05 20 03  
www.hoteldupuyorens.fr

**Camping la porte des cimes**  
Tel. +33 (0) 5 61 05 21 10  
www.camping-hospitalet.fr

**MÉRENS LES VALS**  
Auberge du Nabre  
Tel. +33 (0) 5 61 01 89 36  
www.aubergedunabre.com

**Camping de Mérens les Vals**  
Tel. +33 (0) 5 61 02 85 40  
www.camping.merenslesvals.fr

**AX LES THERMES**  
Nombreux hôtels et hébergements à Ax les Thermes  
Tel. +33 (0) 5 61 64 60 60  
www.pyrenees-ariegoises.com

**ORLŪ**  
Le Relais Montagnard  
Tel. +33 (0) 5 61 02 79 75  
www.hotelcalamagat.com

**Camping d'Orlu**  
Tel. +33 (0) 5 61 64 30 09  
www.camping-chalets-orku.com

**ORGEIX**  
Gîte le Bivouac  
Tel. +33 (0) 6 72 82 77 05  
https://lebivouac-ariège.com

**ASCOU**  
Chambres d'hôtes Le Belvedere  
Tel. +33 (0) 5 61 64 04 40  
+33 (0) 6 47 76 91 63  
www.chambre-dhote-ariège.com

**Gîte La Forge d'Ascou**  
Tel. +33 (0) 5 61 64 60 06  
+33 (0) 6 81 07 23 33  
https://gite-restaurant-ascou.fr

**Camping La Forge d'Ascou**  
Tel. +33 (0) 5 61 64 60 03  
www.ascou-la-forge.fr

**SORGEAT**  
Les balcons de Sorgeat  
Tel. +33 (0) 6 12 43 48 21  
https://balconsdesorgeat.fr

**Camping Sorgeat**  
Tel. +33 (0) 5 61 64 36 34  
www.camping-ariège-sorgeat.fr

**IGNAUX**

**Refuge du Chioula**  
Tel. +33 (0) 6 67 75 60 91  
+33 (0) 5 61 64 06 97  
www.refugeduchioula.com

**Chambre d'hôtes d'Ignaux**  
Tel. +33 (0) 5 61 01 88 39  
+33 (0) 6 87 01 32 58

**MONTAILLOU**  
Chambre d'hôte la Caminade Viella  
Tel. +33 (0) 7 83 60 84 64  
www.lacaminadeviella.com

**CAMURAC**  
Gîtes et Chambres Châteaux de Camurac  
Tel. +33 (0) 4 68 31 32 01  
+33 (0) 7 68 06 42 21  
www.chateaudecamurac.com

**Le Gîte de la Marmitte**  
Tel. +33 (0) 6 08 35 43 64

**COMUS**  
Gîte d'étape de Comus : Le Presbytère  
Tel. +33 (0) 4 68 20 33 69  
www.gites-comus.com

**L'Oustal de l'Annetta**  
Tel. +33 (0) 4 68 74 81 26  
+33 (0) 6 22 45 25 37  
www.loustaldelanetta.fr

**Le Silence du Midi**  
Tel. +33 (0) 4 68 20 36 26  
www.lesilencedumidi.com

**FOUGAX ET BARRINEUF**  
Chambre d'hotels au Mohair des Alps  
Tel. +33 (0) 6 75 63 49 70  
https://aumohairdesalpy.com

**MONTSEGUR**  
La maison sous le château  
Tel. +33 (0) 6 88 74 39 64  
+33 (0) 5 61 64 33 83  
www.lamaisonsouslechateau.com

**Chambres d'hôtes "LE PELERIN"**  
Tel. +33 (0) 6 66 20 91 37  
+33 (0) 5 34 14 00 39  
http://pelerin111.com

**Maison Sarrat**  
Tel. +33 (0) 9 82 35 51 66  
+33 (0) 6 59 05 77 88  
www.gites-sarrat-montsegur.com

**Point d'accueil jeunes**  
Tel. +33 (0) 5 61 61 03 03 03  
+33 (0) 5 61 01 10 27  
www.montsegur.fr

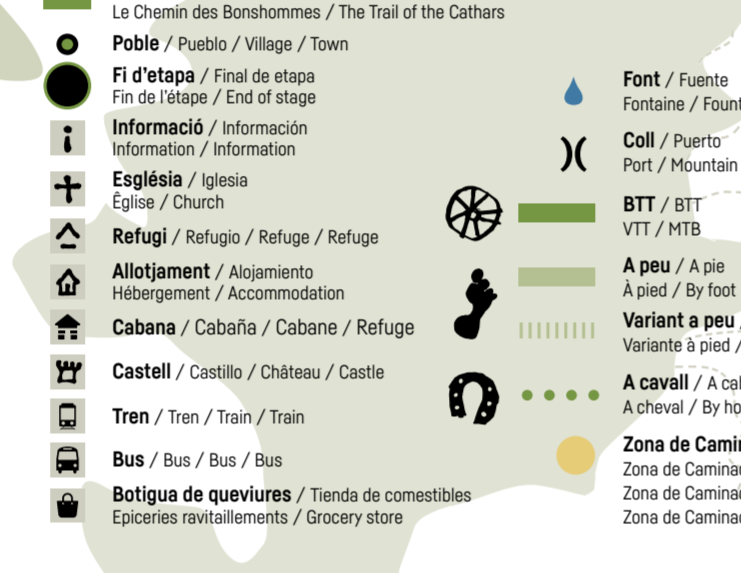
**MONTFERRIER**  
Les Ninounettes  
Tel. +33 (0) 5 61 64 36 91  
www.les-ninounettes.net

**ROQUEFIXADA**  
Gîte d'étape de Roquefixada (Village)  
Tel. +33 (0) 5 34 14 04 48  
+33 (0) 6 75 65 78 42  
www.gite-etape-roquefixada.com

**MONTGAILHARD**  
Camping de la Roucateille  
Tel. +33 (0) 5 61 64 05 92  
www.camping-roucateille.com

**Hôtel Pyrene**  
Tel. +33 (0) 5 61 65 48 66  
www.hotel-pyrene-foix.fr

**FOIX**  
Nombreux hôtels et hébergements à FOIX  
Tel. +33 (0) 5 61 65 12 12  
www.foix-tourisme.com



**Parc Natural del Cadí-Moixeró**  
Els nostres paisatges tenen el reconeixement i distinció de la Carta Europea de Turisme Sostenible  
Nuestros paisajes tienen el reconocimiento y distinción de la Carta Europea de Turismo Sostenible  
Nos paysages ont la reconnaissance et la Charte Européenne du Tourisme Durable  
Our landscapes have the recognition and European Charter for Sustainable Tourism in protected areas

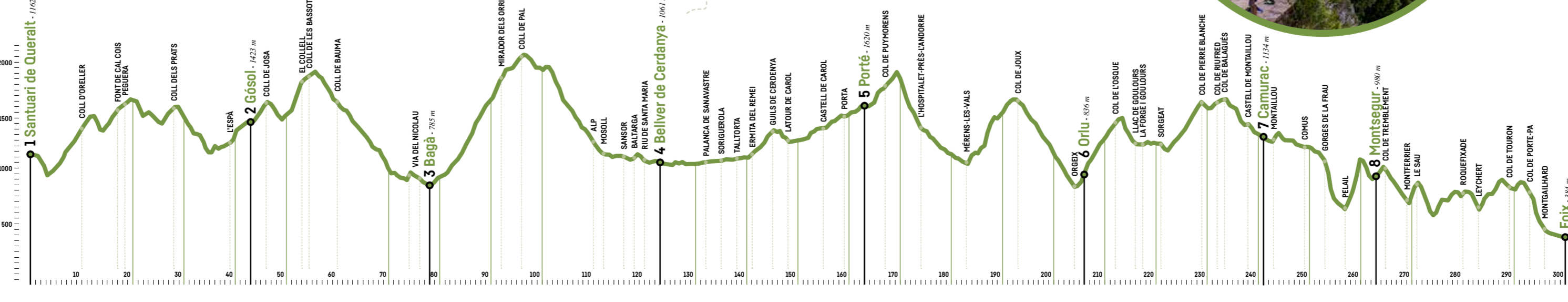
**Caminades Conscients i connexió amb la Natura!**  
Et convidem a que utilitzis el Catàleg Interactiu pels diferents dispositius mòbils. Audios disponibles en català.  
¡Caminatas Conscientes y conexión con la Naturaleza!  
Te invitamos a que utilices el catálogo interactivo en los distintos dispositivos móviles. Audios disponibles en catalán.  
Promenades conscientes et connexion avec la Nature!  
Nous vous invitons à utiliser le catalogue interactif par différents appareils mobiles. Audios disponibles en catalan.  
Conscious walks and connection with Nature!  
We invite you to use the Interactive Catalog by different mobile devices. Audios available in Catalan.

**Carnet de ruta**  
Descomptes als establiments adherits i un Diploma al finalitzar la Ruta.  
Descáregala-te'l a [www.camidelsbonshomes.com](http://www.camidelsbonshomes.com) o [desmana1a@camidelsbonshomes.com](mailto:desmana1a@camidelsbonshomes.com)

**Carné de ruta**  
Descuientos en los establecimientos adheridos y un Diploma al finalizar la Ruta.  
Descárgatelo en [www.camidelsbonshomes.com](http://www.camidelsbonshomes.com) o pídelo en [info@camidelsbonshomes.com](mailto:info@camidelsbonshomes.com)

**Carnet de route**  
Réductions dans les hébergements et un diplôme au bout du chemin. Téléchargez-le sur [www.camidelsbonshomes.com](http://www.camidelsbonshomes.com) ou la demandez de [info@camidelsbonshomes.com](mailto:info@camidelsbonshomes.com)

**Camí dels Bons Homes**  
300 km  
+9.250 m / -9.900 m



**BTT I A PEU / BTT Y A PIE / VTT ET A PIED / BTT & BY FOOT**

**AGÈNCIES / AGENCIAS**  
Pedratour  
Tel. +34 938 216 111  
https://pedratour.com

**Rutes Silvia Rovira**  
Tel. +34 636 257 282  
https://rutesilviarovira.com

**Tracks de Cerdanya (exclusivament BTT)**  
https://www.trackstor.com/tracks-bons-homes-btt/

**La Rebenne (Foix)**  
Tel. +33 (0) 5 61 65 20 93  
www.larebenne.com

**Randonades (Prades) (exclusivament A PEU)**  
Tel. +33 (0) 4 68 96 16 03  
www.randonades.com

**AGÈNCIES / AGENCIAS**  
Guies Cingles  
Tel. +34 938 257 016  
www.guiescingles.cat

**Marxants de Muntanyes**  
Tel. +34 649 292 024  
https://marxantsdemuntanyes.cat

**Penyes Altes Outdoor Services**  
Tel. +34 616 77 63 05  
www.cancana-natura.com

**Rutes Silvia Rovira**  
Tel. +34 636 257 282  
www.rutesilviarovira.com

**Viogüia, Natura i Patrimoni**  
Tel. +34 622 244 481  
https://viogüia.com

**A CAVALL O RUC A CABALLO O BURRO A CHEVAL OU AVEC UN ANE ON HORSE OR DONKEY**

**Centre du Soularac**  
Tel. +33 (0) 5 61 69 74 05  
www.soularac.com

**Centre équestre de Lérans**  
Tel. +33 (0) 6 79 13 64 51  
www.ecuriesdalignillanes.com

**Les Écuries d'Alignillanes**  
Tel. +33 (0) 5 61 68 71 03

**Ferme Équestre Cavaliers des étoiles**  
Tel. +33 (0) 6 85 34 20 22  
www.la-ferme-aux-anes.com

**Les anes des Pyrénées Cathares**  
Tel. +33 (0) 6 67 55 61 69  
http://lesanesdespyreneescathares.ane-et-rando.com

**OIT's, Museus, guies culturals i taxis**  
OITs, museos, guías culturales y taxis / Guides culturels et taxis / OITs, museums, cultural guides and taxis

**Centre del Parc Natural Cadí-Moixeró (Bagà)**  
Tel. +33 (0) 5 61 01 22 20  
http://parcnaturals.genccat.cat/ca/xarxa-de-parcs/cadi/inici/

**Centre Medieval i dels Càtars (Bagà)**  
Tel. +34 938 244 862  
+34 619 74 60 99  
www.tourismebagat.com

**Museu Arqueològic Espai Ceratònic de Bolvir**  
Tel. +34 972 89 51 92  
www.bolvir.cat

**OIT Berguedà (Berga)**  
Tel. +34 938 221 500  
www.elbergueda.cat

**OIT Cerdanya (Puigcerdà)**  
Tel. +34 972 140 665  
www.cerdanya.org

**OIT Pyrénées Ariégoises (Ax les Thermes)**  
Tel. +33 (0) 5 61 64 60 60  
www.pyrenees-ariegoises.com

**OIT Pyrénées Cathares (Montségur)**  
Tel. +33 (0) 5 61 01 22 20  
www.ariège-pyrenees-cathares.com

**Musée de Montségur**  
Tel. +33 (0) 5 61 01 10 27  
www.montsegur.fr

**OIT Foix**  
Tel. +33 (0) 5 61 65 12 12  
www.foix-tourisme.com

**Agence de Développement Touristique Ariège Pyrénées**  
www.ariègepyrenees.com

**www.chemindesbonshomes.com**

**TAXI**  
Taxi Sala (Martinet)  
Tel. +34 973 515 054  
+34 646 331 744  
martalsajordana@hotmail.com

**Taxi Trigo**  
Tel. +34 686 349 857  
info@taxitrail.com

**Génie Taxi (Pyrénées Ariège Mérens, Orlu, Ax, Chioula...)**  
Tel. +33 (0) 6 30 31 23 69

**Taxi Audabram (Ariège Montségur)**  
Tel. +33 (0) 5 61 01 34 54  
+33 (0) 6 80 71 41 59  
www.taxis-audabram.com

**MONTAXI (Montferrier)**  
Tel. +33 (0) 5 61 01 28 51

**Taxi Cavicchio (Pyrénées Cathares)**  
Tel. +33 (0) 5 61 01 09 77  
+33 (0) 6 82 33 41 14  
www.taxiscavichio-ariège.fr

**Cazalbou Cédric (Foix)**  
Tel. +33 (0) 6 42 27 44 04

**AGÈNCIES / AGENCIAS**  
Guies / Guides / Guides / Guides

**Viogüia, Natura i Patrimoni**  
Tel. +34 622 244 481  
https://viogüia.com

**Guides confrenciers voir avec l'office de Tourisme**  
Tel. +33 (0) 5 61 01 22 20  
www.ariège-pyrenees-cathares.com

**Ingrid Sparbier**  
Tel. +33 (0) 6 22 15 16 88  
www.guide-sud-france.com

Més informació:  
Consell Regulador del Camí dels Bons Homes  
Ctra. C-16, Km 96,200  
08600 Berga (BCN)  
Tel. 654 125 696  
info@camidelsbonshomes.com

**Ariège Pyrénées Tourisme**  
Foix  
Tel. +33 (0) 5 61 02 30 70  
rando@ariègepyrenees.com  
www.ariègepyrenees.com

**Organitza:**  
Consell Comarcal del Berguedà, Consell Comarcal de la Cerdanya, Pirineus Barcelona, Diputació de Barcelona, IDAPA

**Coordina:**  
Agència de Desenvolupament del Berguedà, El Berguedà terra de futurs, Ariège, ARIÈGE Pyrénées

**Co-haboren:**  
Consell Comarcal del Berguedà, Consell Comarcal de la Cerdanya, Pirineus Barcelona, Diputació de Barcelona, IDAPA

**Amb el suport:**  
Generalitat de Catalunya, Parc Natural del Cadí-Moixeró, Fons Europeu Agrícola de Desenvolupament Rural

**www.camidelsbonshomes.com**  
**www.chemindesbonshomes.com**